

# F A X 送 信 票

平成25年 2月22日

送 信 先 延岡市北川総合支所 地域振興課  
須 藤 様

件 名 屋外受信局選択呼び出しについて

送信票を含み 3枚

日頃は格別のご愛顧を賜り厚く御礼申し上げます。

標記の件につきまして、設置当時の資料がありましたので、  
お送り致します。

内容につきましては、お電話致します。  
よろしく願い申し上げます。

送 信 者

宮崎県宮崎市橘通東5丁目4番12号



**PIT株式会社**

TEL : 0985-24-1909

FAX : 0985-23-0461

担当

個 別	1	2	3	4	5	6	7	8	9	10	11	12	13	14	15
	下塚	葛葉	瀬口	深瀬	白石	深崎	下赤	上赤	祝子川	家田	川坂	飛石	本村	俵野	単独区
10	陸地	鏡	市棚	深瀬	永代	深崎	下赤	上赤	下祝子川	日 A	宮原 B	笹首 C	本村上 D	可愛 E	松瀬 F
11	柚ヶ内 11	葛葉 12	瀬口 13	六条 14	曾立 15	替崎 16	椎屋 17	小原 18	水流 19	蔭 1A	仁瀬 1B	橋岸 1C	本村下 1D	俵野 1E	熊田 役場 1F
13	矢ヶ内 21	尾平 22	中村 23	細見 24	白石 25			臼杵 28	巢之津屋 29	松内 2A	畑ヶ谷 2B	日の谷 2C	下迫 2D	三足 2E	八戸 2F
14	滝本 31		多良田 33	伊良原 34	屋形原 35			仁田の内 38	小岩屋 39	野鶴 3A	川坂 3B	竹瀬 3C	山下 3D	的野 3E	
15	本下塚 41		惣別当 43	舞見田 44	惣下 45			黒内 48	黒原 49	長谷 4A	山の手 4B	飛石 4C	駅前 4D		

※  は屋外局設置場所

電波中

北川町P31受信機

1,180.4

1104.4 予配下...

合計 1,138.4  
(-42.4)

1 選択呼出信号尾数一覧表

3.764 の付記を消す

単位 Hz

グループ	1	2	3	4	5	6	7	8	9	10	11	12	13	14	15
下塚	馬業	瀬口	深瀬	白石	深瀬	下赤	上赤	祝子川	家田	川板	飛石	本村	俵野	単独区	
847.5	847.5	847.5	847.5	847.5	847.5	847.5	847.5	847.5	847.5	847.5	847.5	847.5	847.5	847.5	
1	陸地	地	市橋	深瀬	永代	深瀬	下赤	上赤	下祝子川	日	宮原	菅首	本村上	可愛	松瀬
FX	547.5	562.5	577.5	592.5	607.5	622.5	637.5	652.5	667.5	682.5	832.5	817.5	802.5	787.5	772.5
FY0	697.5	697.5	697.5	697.5	697.5	697.5	697.5	697.5	697.5	697.5	697.5	697.5	697.5	697.5	697.5
	9	10	1+35	1+20	7	15	1+25	23	7	2+26	1+21	19	1+18	14	1+27
2	楠ヶ内	馬業	瀬口	大桑	曾立	香隆	椎屋	小原	水尻	藤	仁瀬	福岸	本村下	俵野	熊田
FX	547.5	562.5	577.5	592.5	607.5	622.5	637.5	652.5	667.5	682.5	832.5	817.5	802.5	787.5	772.5
FY1	712.5	712.5	712.5	712.5	712.5	712.5	712.5	712.5	712.5	712.5	712.5	712.5	712.5	712.5	712.5
	1+14	1+12	47	17	3+15	14	7	1+5	1+16	16	1+22	13	22	4+51	27
3	矢ヶ内	尾平	中村	細見	白石			日杵	美ノ津屋	松内	畑ヶ谷	日の谷	下迫	三足	八戸
FX	547.5	562.5	577.5	592.5	607.5			652.5	667.5	682.5	832.5	817.5	802.5	787.5	772.5
FY2	727.5	727.5	727.5	727.5	727.5			727.5	727.5	727.5	727.5	727.5	727.5	727.5	727.5
	24	6	36	2+11	27			3+7	1+6	12	22	16	11	1+21	36
4	橋本		多良田	伊豆原	屋形原			仁田の内	小岩屋	野巻	川板	竹瀬	山下	的野	
FX	547.5		577.5	592.5	607.5			652.5	667.5	682.5	832.5	817.5	802.5	787.5	
FY3	742.5		742.5	742.5	742.5			742.5	742.5	742.5	742.5	742.5	742.5	742.5	742.5
	1+17		4+23	1+25	10			9	14	24	25	17	16	1+2	
5	本下塚		尾野当	美見田	鹿下			黒内	黒原	長谷	山の手	飛石	駅前		
FX	547.5		577.5	592.5	607.5			652.5	667.5	682.5	832.5	817.5	802.5		
FY4	757.5		757.5	757.5	757.5			757.5	757.5	757.5	757.5	757.5	757.5		
	1+8		6	14	15			8	4	6	9	3+33	13		

2 屋外受信局の対象地区

- |                   |                   |                     |                    |
|-------------------|-------------------|---------------------|--------------------|
| (1) 下塚 1G-3 (矢ヶ内) | (6) 深瀬 6G-1 (深瀬)  | (11) 川板 11G-4 (川板)  | (16) 熊田 15G-2 (熊田) |
| (2) 馬業 2G-2 (馬業)  | (7) 下赤 7G-1 (下赤)  | (12) 飛石 12G-4 (竹瀬)  | (17) 八戸 15G-3 (八戸) |
| (3) 瀬口 3G-2 (瀬口)  | (8) 上赤 8G-1 (上赤)  | (13) 本村 13G-1 (本村上) |                    |
| (4) 深瀬 4G-2 (大桑)  | (9) 祝子川 9G-2 (水尻) | (14) 俵野 14G-2 (俵野)  |                    |
| (5) 白石 5G-3 (白石)  | (10) 家田 10G-1 (日) | (15) 松瀬 15G-1 (松瀬)  |                    |

担当	課	員	係長	補佐	主幹	課長	次長	総合支所長

事務連絡

平成24年12月21日

北方総合支所地域振興課 甲斐 啓二 様  
 北浦総合支所地域振興課 宇戸田 大悟 様  
 北川総合支所地域振興課 杉野 孝行 様

延岡市 総務部 危機管理室

無線従事者免許証の送付について

標記の件につきまして、11月13日の無線従事者養成講習会の受講者の方に、免許証が交付されましたので、お送り致します。

なお、別添の「受領書」を「宮崎県市町村防災行政無線運営協議会」に返送する必要があるため、免許証に記載されている名前・生年月日を確認後、間違いなければ受領書に記名・押印いただき、危機管理室までご返送下さい。（当室から一括して返送致します。）

記

I. 添付書類

- ①. 「宮崎県市町村防災行政無線運営協議会」からの案内文書
- ②. 無線従事者免許証（カード）
- ③. 受領書

II. 受領書提出期限：平成24年12月27日（木）

※危機管理室まで提出して下さい。

連絡先：危機管理室（担当 財部）

TEL：0982-22-7077

FAX：0982-34-2110

各位

宮崎縣市町村防災行政無線運営協議会長

無線従事者免許証の送付について

当協議会の運営につきましては、平素から多大な御理解と御協力を賜り厚くお礼申し上げます。  
さて、11月13日に実施しました無線従事者養成講習会受講者に、無線従事者免許証が交付されましたので送付します。

受領後、別添の受領書を下記のとおり事務局まで郵送でお送りください。

<注意>受領書については、必ず受講者本人が免許証記載の氏名、生年月日を確認した上で記名・押印するようお願いします。

お手数をお掛けしますが、免許証の記載ミスの確認及び受渡し間違いを防ぐために御協力をお願いします。

なお、受領書は複写して、記入して頂いても構いません。

記

1 受領書送付先

〒880-8501

宮崎市橘通東2丁目10番1号

宮崎縣市町村防災行政無線運営協議会事務局 喜多 宛

(宮崎県消防保安課内)






宮崎縣市町村防災行政無線運営協議会事務局 : 喜多、長友  
(宮崎県消防保安課 通信管理担当)

県庁内線TEL 2347 無線TEL 2138

県庁内線FAX 3804 無線FAX 2640

TEL 0985-26-7627 FAX 0985-26-7304

E-mail:musen-kyou@pref.miyazaki.lg.jp

担当	職員	係長	補佐	主幹	課長	次長	総合支所長
							

平成 25 年 3 月 4 日

北川町総合支所内各課課長 様

次長兼地域振興課長

防災行政無線放送の運用について

本総合支所管内の防災行政無線の夜間時間帯（午後 7 時から翌朝 6 時 49 分まで）の屋外スピーカーからの放送につきまして、平成 25 年 3 月 7 日（木）より別紙取扱を試行いたしますので、貴課職員に周知していただくようお願いいたします。

また、昨今の住民の方々のライフスタイルの変化や価値観の多様化などにより防災行政無線放送に対して様々な意見が寄せられております。

つきましては、下記の点につきまして各課で確認、検討していただきますようお願いいたします。

記

- 1 防災行政無線の定時放送の時間は、「午前 6 時 50 分」、「午後 0 時 20 分」、「午後 7 時 50 分」としてありますが、「午前 6 時 50 分」の放送については、水道の断水や主要道路の交通規制など住民生活に直接影響を与える項目のみに限定します。  
また、原則として 1 件の放送期間は 2 日間までとします。
- 2 土・日・祝日等に行われる行事、イベントの案内放送を当日の朝に行う場合には、午前 8 時以降に放送します。
- 3 放送内容は、明瞭、簡潔にお願いします。（放送後、内容の問い合わせがあります。）

（例）

○月○日○時から○○におきまして○○を行います。

詳しい内容は、支所だより（広報のべおか）○月号をご覧ください。

（または○○課：電話 46-○○○○までお問い合わせください。）

- 4 各課の個々の放送案件について、再度、防災行政無線による周知が必要か検討を行ってください。（特に特定の方々を対象とした案内等は、他の周知手段が無いか検討してください。）

文書取扱：総務防災係

担 当：須 藤

内 線：3 7 7

※北川町総合支所地域振興課からのお知らせです。

防災行政無線の通常放送(行政からのお知らせ放送等)につきまして、

夜間時間帯（午後7時以降）の屋外スピーカーからの放送を

試験的に中止させていただきます。

(各世帯の個別受信機からの放送はこれまでどおり行います。)

ただし、火災発生等の緊急放送につきましては、これまでどおり夜間時間帯でも屋外スピーカーからの放送を行います。

○試行期間：平成25年3月7日（木）～3月31日（日）

※夜間時間帯に屋外で放送を聴かれる可能性と屋外スピーカーのお近くにお住まいの方のご負担を考慮させていただいた上での試行です。

※4月以降の実施につきましては、試行の結果により検討させていただきます。

※ご意見・ご要望がございましたら北川町総合支所地域振興課（46-5010）へご連絡をお願いいたします。

延岡市北川町防災行政無線


定期点検における修繕

鏡山中継局 換気扇交換


屋外受信局 蓄電池交換









鏡山中継局  
換気扇  
既設品撤去前



鏡山中継局  
換気扇  
既設品撤去




鏡山中継局  
換気扇  
既設品撤去



鏡山中継局

換気扇


新設品搬入



鏡山中継局

換気扇

設置状況



鏡山中継局

換気扇

交換完成



屋外受信局  
蓄電池交換  
熊田局



屋外受信局  
蓄電池交換  
葛葉局



屋外受信局  
蓄電池交換  
祝子川局

福永様

担当	課長	員	係長	補佐	主幹	課長	次長	総合支所長
	福永	甲斐						

# FAX送信票

平成25年2月12日

宛先 延岡市北川町総合支所地域振興課 すとお殿	発信者 九州管区警察局宮崎県情報通信部 通信施設課 担当：福永
TEL 0982-46-5010	TEL 0985-31-0110内線6183
FAX 0982-46-2223	FAX 0985-23-6587

件名 施設等改修調査について


送信枚数（本紙含） 1 枚

警察通信業務に御理解並びに御協力に御礼申し上げます。  
 現在、延岡市北川町総合支所及び北川町下赤集会所、北川町瀬口集会所に警察無線通信設備を設置運用中です。  
 予算計画作成のため、上記施設で平成25年度、26年度、27年度に庁舎等改修計画がないか御教示下さい。

改修計画がある場合は、実施年度、改修内容を記入して下さい。  
 （回答例：平成27年、建物耐震工事・電源改修工事等）  
 計画のない場合は、計画なしと記入して下さい。  
 ※記入後は、FAXでの送付をお願い致します。

### 回答欄

施設とも建物の改修計画は現時点ではありません。  
 ただし、現在、防災行政無線のデジタル化の検討を行っているため、下赤集会所、瀬口集会所につきましては、屋外拡声器の交換が行われる可能性があります。（時期未定）  
 平成25年2月15日（金曜日）までの回答をお願いします。

担当	深瀬 員	係長	補佐	主幹	課長	次長	総合支所長
							

平成25年 1月28日

延岡市北川町総合支所 殿

宮崎市橋通り東5丁目4番12号  
 P1テクノ株式会社  
 TEL: 0985-24-1909  
 FAX: 0985-23-0461

北川町総合支所防災行政無線設備の定期点検日程について

貴総合支所防災行政無線設備の定期点検を下記の日程にて実施させて頂きたくご案内申し上げます。  
 尚、日程上不都合がございましたら、連絡をお願いいたします。

記

期 日	2月12日(火) ~ 2月15日(金)	
日 程	2月12日(火)	支所親局、農協遠隔制御装置 支所内移動局
	13日(水)	鏡山中継局、*消防団移動局
	14日(木)	*消防団移動局、集落可搬局
	15日(金)	支所内移動局

尚、支所内移動局の点検につきましては、総合支所様のご指示に基づいて実施させて頂きます。

\*消防団無線機点検日明細

2月13日 第13部(下塚) 第3部(松瀬) 第16部(葛葉) 第2部(瀬口) 第11部(深瀬)  
 第1部(熊田) 本部(支所)

14日 第12部(白石) 第17部(深崎) 第4部(八戸) 第15部(下赤) 第14部(上赤)  
 第5部(祝子川) 第6部(飛石) 第7部(川坂) 第10部(家田) 第8部(本村)  
 第9部(俵野)

お手数ですが消防団各部の携帯局を消防車両の中に入れて頂くように、連絡をお願い致します。

担当	一課員	係長	補佐	主幹	課長	次長	総合支所長
							

衛星携帯電話購入に伴うデモについて

- 日 時：平成24年9月10日 13時30分～
- 場 所：北方町内林道
- 参加者：危機管理室（財部、中村）、消防本部警防課（永谷、石本）、消防署（消防係、救助係10名）、北方・地域振興課（甲斐（喜））、北浦・地域振興課（宇戸田）、北川・地域振興課（須藤）

○ 内 容

これまでの検討で、「イリジウム衛星携帯」を導入する方向で事務を進めていたが、メーカー代理店より「アイサットフォンプロ」を新規に取り扱うことになったとの紹介があったために、改めてデモを行うもの。

これまで検討してきた2種（「NTT ドコモワイドスター」、「イリジウム（KDDI）」）と今回の「アイサットフォン」の性能等の比較は別紙のとおり。

「イリジウム」、「アイサットフォン」を比較すると、本体価格でアイサットフォンが定価で155,610円程安く、連続待ち受け時間も長くなっている。

ただし、使用している衛星の違いにより通話できる方角等が違っているため、今回2種を実際に使用してみたが、通話性能にほとんど差異は無かった。

危機管理室、三北担当で協議の結果、「アイサットフォン」を購入することで問題が無いと思われるので、今後は「アイサットフォン」を購入する方向で話を進めることになった。（これに伴い、価格が下がるため、本庁、三総合支所を当初2年で更新を行う予定が、本年度中に全て更新できる見込みとなった。）

→早ければ10月には導入の可能性あり。（現行機種解約手続きが必要）

◇衛星携帯電話比較

衛星携帯電話種類	ワイドスター-II (株NTTドコモ)	アイサットフォンプロ (NTTドコモ, KDDI) ※下記使用はKDDI 資料より抜粋	イリジウム (KDDI)
中継衛星	●静止衛星 2機で中継 赤道上空高度 36,000 kmに位置	●静止衛星 3機で中継 赤道上空高度 36,000km に位置	●地球を周回している衛星 66 機で中継 高度 780km を周回
サービスエリア	日本全土及び日本沿岸及び 約 200 海里の海上部	北極・南極を除く、海洋を含めた 3 機 の静止衛星がカバーする世界各地	海洋含めた地球上全て ※但し北朝鮮、リビア (北東地域) は利用不可
運用主体	・(株)NTTドコモ	・インマルサット社 (英国) ※国内向けは株KDDI、NTTドコモがサービスを提供。	・イリジウムコミュニケーションズ (米国) ※国内向けは株KDDI がサービスを提供。
・機器サイズ (高さ×幅×奥行) ・重量	・180 mm×196 mm×39 mm ※一般的な固定電話機並 ・1.3 kg	・170 mm×54 mm×39 mm ※通常の携帯電話より一回り大きい程度 ・約 279g	・143 mm×55 mm×30 mm ※通常の携帯電話より一回り大きい程度 ・約 266g
・使用方法 ①使用時の注意点 ②割当てられる電話番号 ③発信方法	①衛星からの電波を受信できる南方向の空が見渡せる屋外で使用。 本体のみの場合、屋内での使用不可 (※オプションの外部アンテナ等を設置・接続すれば屋内でも使用可) 使用の際は本体アンテナ面を衛星のある南方向に向ける必要があり、使用中は移動不可。 ②日本の通信事業者が行っているため、通常の携帯電話番号と同じ、090 や 080 の番号が割り振られている。 ③通常の電話発信と同じ。(固定電話への発信の場合、市外局番から入力) また、緊急通報 (110、119 番) も利用可能。	①衛星からの電波を受信できる南方向の空が見渡せる屋外で使用。 本体のみの場合、屋内での使用不可。(オプションの外部アンテナ等を設置・接続すれば屋内でも使用可) 使用の際は、本体アンテナを衛星のある南方向に向ける必要があり、使用中は移動不可。 ②海外の事業者のため、日本で通常割当てられるものとは別の番号。 ③固定電話や携帯電話宛にかける時は、通常国際電話をかける場合に準じた手順が必要。 110、119 番などの緊急通報は利用できない。	①衛星からの電話を受信できる空が見渡せる屋外で使用。(方向の指定無) 本体のみの場合、屋内での使用不可 (※オプションの外部アンテナ等を設置・接続すれば屋内でも使用可) アンテナを衛星の方角に固定する必要が無いため、持ち歩きながら通話可能。 ②海外の事業者のため、日本で通常割当てられるものとは別の番号。 ③固定電話や携帯電話宛にかける時は、通常国際電話をかける場合に準じた手順が必要。 110、119 番などの緊急通報は利用できない。
最大通信速度	上り 144kbps、下り 384kbps	上下 2.4kbps	上下 2.4kbps
待受時間	連続通信時間 2.2 時間 連続待受時間 約 26 時間	連続通信時間 約 8 時間 連続待受時間 約 100 時間	連続通信時間 最大 4 時間 連続待受時間 最大 30 時間


現行 26.3 終了

0081 - 982 - 46 -  
0

0081 - 90 -


衛星携帯電話種類	ワイドスターII (株NTTドコモ)	アイサットフォンプロ (NTTドコモ、KDDI)	イジウム (正規取扱: 株KDDI)
メモリー登録 (電話帳)	最大100件	本体メモリー: 300件 SIMカードメモリー: 200件	本体メモリー: 100件 SIMカードメモリー: 155件
端末価格 (定価) / 1台	369,075円 (税込)	94,290円 (税込 ※NTTドコモ)	249,900円 (税込)
基本通話料 (月) ※比較しやすい料金を 抜粋	5,145円 (税込) (無料通話1,050円) ●通話料 94.5円/30秒 (189円/1分) ※固定・携帯・同社衛星携帯にかける場合の通話料 他社 衛星携帯は不明	5,145円 (無料通話分無) ●通話料 固定・携帯・アイサットフォンプロ 40円/15秒 (160円/1分) イジウム衛星携帯 200円/15秒 (800円/1分)	5,000円 (免税: 無料通話分1,000円) ●通話料 固定・携帯電話 63円/20秒 (189円/1分) イジウム衛星携帯 40円/20秒 (120円/1分) 他社衛星携帯 572円/20秒 (1,716円/1分)
標準セット内容	本体+ハンドセット、電池パック、ACアダプタ	本体、バッテリー、ACアダプタ (アダプタ4種付属)、車両用充電器 (10~30V)、PC用充電器 (マイクロUSBケーブル)、ハンズフリーハンドセット (有線)	本体、バッテリー、アンテナアダプタ、AC/DCアダプタ、変換プラグセット、ヘッドセット、補助アンテナ、ミニUSBケーブル、キャリーケース、シガーライターアダプタ
納期	約1ヶ月	1ヶ月 (最短2週間)	1ヶ月 (最短2週間)
デモ	現在配備中のものと同じため 必要なし	平成24年9月10日	・H23実施済 (単体) ・平成24年9月10日






Designing The Future  
**KDDI**

**inmarsat** 




# KDDIが提供するIsatPhone Pro

2012年8月24日  
KDDI株式会社




The mobile satellite company™



## IsatPhone Proサービスの特長

インマルサット社が初めて提供する、グローバル  
カバレッジでの衛星携帯電話「IsatPhone Pro」の登場

- ➡ グローバルカバレッジ
- ➡ 堅牢な端末
- ➡ 高品質の音声
- ➡ 信頼性の高いネットワーク
- ➡ 長時間バッテリー
- ➡ 簡単な操作



## IsatPhone Proでできること

- ➡ 電話
- ➡ SMS / email
- ➡ GPS位置情報の確認
- ➡ Bluetoothでのハンズフリー利用
- ➡ Data通信(最大2.4kbps)
- ➡ 8言語に対応(日本語含む)



## IsatPhone Pro端末の特長

- ➡ 頑強な端末
- ➡ IP54の防塵、防水性を具備
- ➡ 稼働環境
  - 動作温度: -20°C から +55°C
  - 充電温度: -20°C から +70°C
- ➡ 耐湿性: 0 から 95%

## 基本セットに含まれるもの

- ➡ 本体
- ➡ バッテリー
- ➡ 3種類の充電器
  - ・メイン - アダプター4種
  - ・車載 - 10-30 ボルト
  - ・PC - ミニUSBケーブル
- ➡ ヘッドセット
- ➡ 携帯ストラップ
- ➡ クイックガイド(日本語版有り)
- ➡ ソフトウェアCD



# アクセサリ

④ キャリーケース

④ ドッキングユニット 提供準備中

- ・ 室内用 \*無線局免許が必要なため
- ・ 車載用
- ・ 船舶用

④ Bluetoothヘッドセット

④ ソーラーチャージャー

④ 変換プラグセット

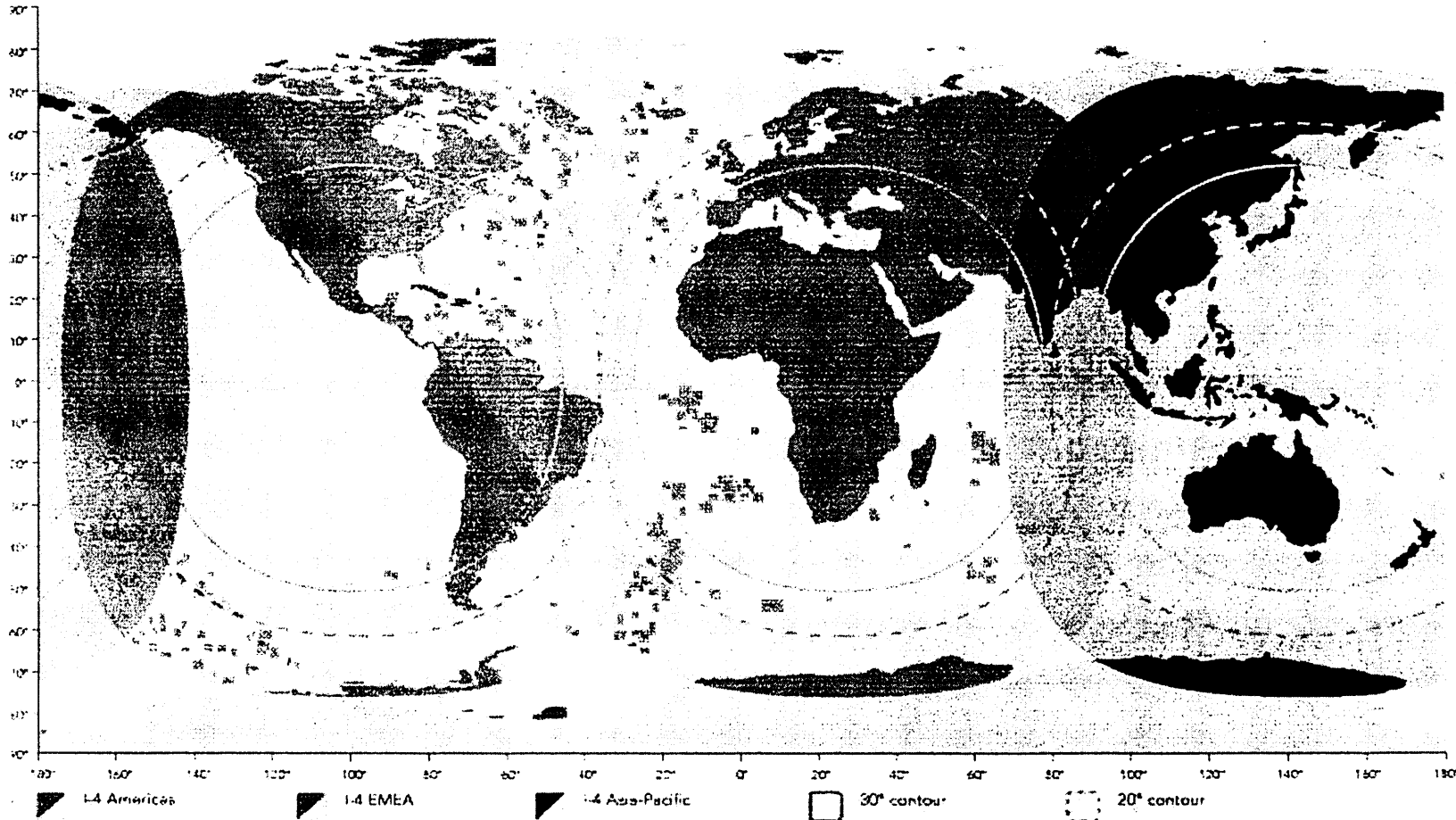


Designing The Future



# IsatPhone Proの提供エリア


日本は30度以内にあるため、まっすぐにアンテナを伸ばして使用します。



This map depicts Inmarsat's expectations of coverage, but do not represent a guarantee of service.  
The availability of service at the edge of coverage fluctuates depending on various conditions.



## バッテリー駆動時間



- ➡ 衛星携帯電話の中で最長のバッテリー駆動時間
- ➡ 連続通話時間 : 8時間まで
- ➡ 連続待ち受け時間:100時間まで



## 簡単な操作

- ① 空に向けてまっすぐアンテナを伸ばします。
- ② Bluetoothを使えばハンズフリーで通話が可能です。
- ③ 大きくて、見やすいディスプレイを備えています。
- ④ ダイヤルしやすい大きなキーパッド



# その他の特長

## その他の機能

- ④ カレンダー
- ④ アラーム
- ④ 計算機
- ④ ミュート

## データ通信

- ④ 最大 20 kbps

## 対応OS

- ④ MS Outlook 2007 (PC)
- ④ O/S 互換性
  - Windows XP Pro SP3
  - Windows Vista SP1

## 対応言語

- ④ アラビア語、中国語、英語、フランス語、日本語、ポルトガル語、ロシア語、スペイン語

イリジウム 9555 / イリジウム Extreme / インマルサット IsatPhone Pro 比較表






	イリジウム衛星携帯電話 9555	イリジウム衛星携帯電話-Extreme	インマルサット IsatPhone Pro
サービス / モデル	イリジウム衛星携帯電話 9555	イリジウム衛星携帯電話-Extreme	インマルサット IsatPhone Pro
サイズ	143(H)×55(W)×30(D) mm	140(H)×60(W)×27(D) mm	170(H)×54(W)×39(D) mm
重さ	266 g	247 g	279 g
カバレッジ	ほぼ全世界 <sup>*1</sup>	ほぼ全世界 <sup>*1</sup>	ほぼ全世界 <sup>*2</sup>
衛星の種類	地上 780km を周回する 66 機の移動衛星	地上 780km を周回する 66 機の移動衛星	赤道上空 36,000km の 3 機の静止衛星
アンテナ	・ 伸縮式の無指向性アンテナ ・ 衛星の方向を気にせず持ち歩いての使用が可能	・ 伸縮式の無指向性アンテナ ・ 衛星の方向を気にせず持ち歩いての使用が可能	・ 折りたたみ式の指向性アンテナ ・ アンテナを衛星方向に向ける必要あり
通話時間	最大 4 時間	最大 4 時間	最大 8 時間
待ち受け時間	最大 30 時間	最大 30 時間	最大 100 時間
IP (保護等級)		IP65	IP54
動作範囲	-10℃ ~ 55℃	-10℃ ~ 55℃	-20℃ ~ 55℃
音声	衛星電話通信	衛星電話通信	衛星電話通信
メール	・ SMS (半角英数字 1,000 文字まで) ・ Eメール (半角英数字 1,000 文字まで) ・ 衛星電話あて Web メール	・ SMS (半角英数字 1,000 文字まで) ・ Eメール (半角英数字 1,000 文字まで) ・ 衛星電話あて Web メール	・ SMS (半角英数字 1,600 文字まで) ・ Eメール (半角英数字 1,600 文字まで) ・ 衛星電話あて Web メール
データ通信	2.4 kbps (データ圧縮)	2.4 kbps (データ圧縮)	最大 20 kbps
GPS 機能		画面表示	画面表示
インターフェース	ミニ USB / オーディオソケット / 外部アンテナポート / DC チャージャー	ミニ USB / オーディオソケット / 外部アンテナポート / DC チャージャー	マイクロ USB / オーディオソケット / 外部アンテナポート / Bluetooth
表示言語	日本語を含む 21 カ国語	日本語を含む 21 カ国語	日本語を含む 8 カ国語

\*1 北朝鮮、アフリカ、北米地域では利用できません。また当社で取り扱いのない国/地域の衛星携帯電話を挿入してご利用できない国がございます。

比較評価項目	イリジウム 9575 Extrem			インマルサット IsatPhonePro	
	内容	評価	内容	評価	
接続性	衛星	移動衛星(780Km66機)	○	静止衛星(36,000Km3機)	○
	向き	全方位	◎	南向きのみ	○
	アンテナ	無指向性	◎	指向性	○
	視界	空が見える状態	○	空が見える状態	○
通話品質	途切れ	衛星の移動に伴い発生	△	アンテナの向きに依存	△
	遅延	大きなものは無し	○	大きなものは無し	○
	ノイズ等	特になし	○	特になし	○
大きさ	サイズ	140(H)x60(W)x27(D)mm	○	170(H)x54(W)x39(D)mm	△
	重さ	247g	○	279g	△
GPS機能	位置情報表示	本体ディスプレイ表示+メール	○	本体ディスプレイ表示+メール	○
	SOSボタン	ワンプッシュでメール送信	◎	特になし	×
	Google Map表示	HP上でGoogleMapに位置表示	◎	特になし	×
堅牢性	耐久性	MIL規格準拠	◎	特になし	×
	防水性	IP65等級	○	IP54等級	△
	防塵性	IP5X等級	○	IP54等級	○
メール	SMS	半角英数1000文字	△	半角英数1600文字	○
	Eメール	半角英数1000文字	△	半角英数1600文字	○
	衛星電話あてWebメール	あり	○	あり	○
その他	端末立ち上がり	早い(数十秒)	◎	遅い(約1分)	×

# 費用について

使用契約料	10,500円 (税込)		
	月額基本料	月額4,900円	
通信料金 (プランS)	通話料金	固定・携帯電話宛 : 160円/分 インマルサットBGAN/FB/IsatPhone PRO宛 : 160円/分 イリジウム宛 : 800円/分 着信 : 無料	

担当	添課	員	係長	補佐	主幹	課長	次長	総合支所長
								

↳ 杉野主任主事に出席してもいます。

事務連絡

平成24年9月7日

北方総合支所地域振興課 甲斐 啓二 様  
 北浦総合支所地域振興課 宇戸田 大悟 様  
 北川総合支所地域振興課 須藤 克彦 様

延岡市 総務部 危機管理室

無線従事者養成講習会の実施について

標記の件につきまして、宮崎県市町村防災行政無線運営協議会より、別紙のとおり無線従事者養成講習会の案内がありました。

この講習を受講（当日行われる修了試験も含む）することにより、「第三級陸上特殊無線技士」の資格を取得する事ができます。

つきましては受講希望がありましたら、9月21日（金）までに危機管理室までご連絡下さい。（該当が無い場合もその旨ご連絡をお願いします。）

なお、この講習会を受講するにあたり必要となる旅費及び受講料につきましては、研修旅費（職員課予算）で対応致します。

※予算の関係により、各支所1名までの参加でお願い致します。

添付書類

1. 県からの通知文書

「無線従事者養成講習会の実施について（案内）」・・・1部

連絡先：危機管理室（担当 財部）

TEL：0982-22-7077

FAX：0982-34-2110

宮 無 協 第 8 号  
平成24年 9月 6日

各 位

宮崎縣市町村防災行政無線運営協議会長  
(宮崎県危機管理統括監)

無線従事者養成講習会の実施について (案内)

当協議会の運営につきましては、平素から多大な御理解と御協力を賜り厚くお礼申し上げます。  
さて、今年度の事業計画に基づき講習会を、下記のとおり開催しますので、出欠の御回答については、宮崎県電子申請システムにより、10月5日(金)までに御回答ください。  
なお、受講を希望しない場合でも御回答をお願いします。  
講習会の定員は60名となっております。定員を超えた場合は先着順とさせていただきます。  
予め御了承下さい。  
また、受講希望者の方には、後日、受講要領及び免許証交付までの手続き等について御連絡します。

<注意> 本文書は、県が防災行政無線局を設置している機関に送付しています。無線局を支障なく運用するためには、2名以上の従事者を選任することが望ましく、有資格者が1名以下の場合は、本講習会にて補充できるようにしてください。

記

- 1 養成資格 第三級陸上特殊無線技士
- 2 講習日時 平成24年11月13日(火)  
講 習：午前8時40分から午後4時20分まで  
修了試験：午後4時30分から
- 3 講習会場 宮崎県庁6号館634会議室(3階)
- 4 受講料 17,500円程度(受講者の人数で変わります。)
- 5 出欠の回答 下記のURLから回答をお願いします。(宮崎県電子申請システム(簡易申請))  
<https://www.shinsei.pref.miyazaki.jp/SksJuminWeb/EntryForm?id=3PzLdVU0>
- 6 申込締切 平成24年10月5日(金) 必着
- 7 主 催 宮崎縣市町村防災行政無線運営協議会

※駐在所や支所分も取りまとめの上、回答をお願いします。

宮崎縣市町村防災行政無線運営協議会事務局 喜多 (宮崎県消防保安課 通信管理担当) 県庁内線TEL 2349 無線TEL 2138 県庁内線FAX 3804 無線FAX 2640 TEL 0985-26-7627 FAX 0985-26-7304 E-mail:musen-kyou@pref.miyazaki.lg.jp
--

当日の講習会時間割

期 日	時 間	講習科目	講 師	備 考
11月13日 (火)	8:40~9:00	開会の挨拶		
	9:00~10:30	法 規		4時間
	10:40~12:10			
	13:00~14:00			
	14:10~15:10	工 学		2時間
	15:20~16:20			
	16:30~17:15	修了試験		45分

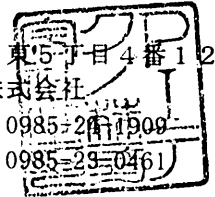


担当	課	係長	補佐	主幹	課長	次長	総合支所長

平成24年 7月18日

延岡市北川町総合支所 殿

宮崎市橘通り東5丁目4番12号  
 P I テクノ株式会社  
 TEL 0985-29-1900  
 FAX 0985-29-0461



北川町総合支所防災行政無線設備の定期点検日程について

貴総合支所防災行政無線設備の定期点検を下記の日程にて実施させて頂きたくご案内申し上げます。

尚、日程上不都合がございましたら、連絡をお願いいたします。

記

期 日 7月30日(月)～ 8月 3日(金)

日 程	7月30日(月)	支所親局、農協遠隔制御装置 支所内移動局	→ 7/23 JA支店長 連絡済
	31日(火)	鏡山中継局、*消防団移動局	
	8月 1日(水)	*消防団移動局、集落可搬局 屋外受信局	
	2日(木)	屋外受信局	
	3日(金)	屋外受信局	

尚、支所内移動局の点検に付きましては、総合支所様のご指示に基づいて実施させていただきます。








\*消防団無線機点検日明細

7月31日 第13部(下塚) 第3部(松瀬) 第16部(葛葉) 第2部(瀬口) 第11部(深瀬)  
 第1部(支所) 本部(支所)

8月 1日 第12部(白石) 第17部(深崎) 第4部(八戸) 第15部(下赤) 第14部(上赤)  
 第5部(祝子川) 第6部(飛石) 第7部(川坂) 第10部(家田) 第8部(本村)  
 第9部(俵野)

お手数ですが消防団各部の携帯局を消防車両の中に入れて頂くように、連絡をお願い致します。  
 ※天候次第では、予定を入れ替える場合があります。(屋外受信局点検)

課 所 名 北川町総合支所地域振興課

起 案 決 裁 完 結			ファイル基準表				保存年		ハイキ
平成 23 年 6 月 / 日	平成 23 年 6 月 / 日	平成 年 月 日	第1(大)	第2(中)	第3(少)	テーマNo.	▼ ③ ⑩	▽ ⑤ 長	平成 年 月 日
担当者	起 案 責 任 者	検 討 者						次 長	決 裁 者 支 所 長
	北川町総合支所 地域振興課長  内線74377 Tel46-5010								
発信番号 (第 号) 施 行 平成 年 月 日		意見							
あて先		課 内			合 議 者				
発信者名									
ファイリング マネジャー	公 印	意見							
									

作 名 北川町総合支所閉庁時の火災発生における防災行政無線放送について(伺)

(別紙 枚)

標記の件について、下記のことを別紙のとおり定め、宿直業務委託業者に通知します。

記

○火災発生時の対応について      ○緊急放送<sup>の</sup>仕方      ○火災発生の放送

○消火作業終了の放送

※ 参考資料として、各地区の班名と字一覧(あいうえお順)を添付する。

## 【火災発生時の対応について】

- 消防本部通信指令課が火災発生の通報を受ける。

通信システムにより、発生場所（川内名・長井）と火災の種類（建物・林野・車両・船舶・危険物・航空機・その他）が登録された電話に機械音声で一斉送信され、宿直室にも連絡が入るが、この情報で防災無線放送はしないこと。

- 広域消防専用電話（413若しくは414）又は一般電話（33-3327）により、消防本部通信指令課に連絡を行い、火災等の詳細情報を確認したのち、直ちに放送を行うこと。

## 【緊急放送の仕方】

◎卓上の防災無線放送設備から操作を行う。

- ① 緊急一括ボタン（赤色）を5秒間押す。

3秒の間を取る

- ② 手動サイレンボタンを3回鳴らす。

5秒間押す→3秒の間を取る を3回繰り返す。

- ③ コールサインボタンを押す。

チャイムが鳴り終わったら、「火災発生の放送」に習って放送する。

## 【火災発生放送】

(サイレンを鳴らす)

こちらは防災北川町<sup>まち</sup>総合支所です。

林野

ただいま、〇〇地区で、建物 火災が発生しました。

消防団員は、ただちに第1次出動してください。

(3回繰り返す)

こちらは、防災北川町総合支所からでした。

## 【消火作業終了放送】

こちらは防災北川町総合支所です。

〇〇地区で発生した火災は〇〇時〇〇分に鎮火しました。

(3回繰り返す)

こちらは防災北川町総合支所からでした。

※放送は、「ゆっくり・はっきり」お願いします。

北川町には、17の行政区（自治公民館）があります。  
 地区は、小さな班（小集落）によって構成されています。

下塚	陸地 (かじ)		熊田	永代 (えいたい)	家田	日組 (ひぐみ)
	袖ケ内 (ゆがうち)			熊田上 (くまたかみ)		陰 (かげ)
	矢ケ内 (やがうち)			熊田下 (くまたしも)		松内 (まつうち)
	滝本 (たきもと)		曾立上 (そだちかみ)	野鶴 (のつる)		
本下塚 (ほんしもづか)	曾立下 (そだちしも)		川坂	宮原 (みやはら)		
松瀬	松瀬上 (まつせかみ)			曾立中 (そだちなか)		栗道 (くりどう)
	松瀬下 (まつせしも)		曾立北 (そだちきた)	仁瀬 (にせ)		
葛葉	鎧 (あゆみ)		白石	惣下 (そうじた)	飛石	畑ケ谷 (はたがたに)
	尾平 (おいら)			屋形原 (やかたはら)		川坂 (かわざか)
	葛葉 (くずば)			白石上 (しろいしかみ)		山の手 (やまて)
瀬口	市棚 (いちだな)		深崎	白石下 (しろいししも)		本村
	刈鉢 (かりばち)			住宅 (じゅうたく)	橋岸 (はしぎし)	
	駅前 (えきまえ)		八戸	深崎	日の谷 (ひのたに)	
	本瀬口 (ほんせぐち)				替崎 (かえざき)	竹瀬 (たけせ)
	足久 (あしひさ)			下赤	1班 (1ばん)	坂本 (さかもと)
	中村上 (なかむらかみ)		2班 (2ばん)		飛石 (とびいし)	
	中村下 (なかむらしも)		3班 (3ばん)		俵野	上迫 (かみさこ)
	多良田 (たらた)	上赤	1班：椎屋 (しいや)	本村上 (ほんむらかみ)		
惣別当 (そうべつどう)	2班：上班 (かみはん)		本村中 (ほんむらなか)			
深瀬	深瀬 (ふかせ)		3班：中班 (なかはん)	下迫 (しもさこ)		
	伊良原 (いらはら)		4班：下班 (しもはん)	山下 (やました)		
	細見 (ほそみ)		5班：大向 (おおむかい)	新道 (しんどう)		
	岩の口 (いわのくち)	祝子川	黒内 (くろうち)	可愛 (かわい)		
	楠木原 (くすまきはら)		上赤上 (かみあかかみ)	俵野上 (ひょうのかみ)		
野峰 (のみね)	上赤下 (かみあかしも)		俵野新 (ひょうのしん)			
野峰住宅 (のみねじゅうたく)	仁田の内 (にたのうち)		俵野中 (ひょうのなか)			
	小岩屋 (こいわや)		俵野下 (ひょうのしも)			
	水流 (つる)					
	下祝子 (しもほうり)					

チクコード

- 1 1 下 塚
- 1 2 松 瀬
- 1 3 葛 葉
- 1 4 瀬 口
- 1 5 深 瀬
- 1 6 熊 田
- 1 7 白 石
- 1 8 深 崎
- 1 9 八 戸
- 2 0 下 赤
- 2 1 上 赤
- 2 2 祝子川
- 2 3 家 田
- 2 4 川 坂
- 2 5 飛 石
- 2 6 本 村
- 2 7 俵 野

北川町字名マスター (開始地番順)

行	コード	フリガナ	字	田	畑	宅	新	山	原	雑	地籍調	開始地番	終了地番	
1	あ 42	22	アインキヤ	合敷山	65	23	29	24	30	30	30	10655	10662	
2	550	25	アオダ	青須田	78	30	33	28	36	36	36	4916	4937	
3	204	15	アカエ	赤崩	42	10	15	12	19	19	19	1.057	6686	6693
4	216	15	アカエヤ	赤崩山	42	10	15	12	19	19	19	1.057	6661	6675
5	3	11	アカセ	赤瀬	1	1	1	1	1	1	1		71	83
6	1	11	アカセヤ	赤瀬山	1	1	1	1	1	1	1		6	22
7	100	13	アカタニヤ	赤谷山	20	5	6	5	11	11	11		2274	2278
8	159	14	アビサ	足久	31	6	13	10	15	15	15		4960	5132
9	158	14	アビサヤ	足久山	31	6	13	10	15	15	15		5133	5185
10	274	18	アズキヤ	小豆藪山	48	16	23	18	23	23	23		8342	8342
11	336	20	アズモウチヤ	梓本内山	58	18	25	20	26	26	26		9188	9190
12	25	11	アノハル	穴ノ原	7	3	4	2	5	5	5		665	684
13	105	13	アブミ	鎧	21	5	6	6	9	9	9		2162	2192
14	106	13	アブミカミノダ	鎧上ノ段	21	5	6	6	9	9	9		2193	2198
15	406	22	アキカウチ	荒木ケ内	65	23	29	24	29	29	29		10504	10506
16	157	14	アサニ	荒谷	31	6	13	10	15	15	15		4930	4959
17	102	13	アサニヤ	荒谷山	21	5	5	6	9	9	9		2097	2108
18	156	14	アサニヤ	荒谷山	31	6	13	10	15	15	15		2098	4929
19	298	19	アヒグリ	荒ヒグリ	51	17	24	19	24	24	24		9070	9084
20	298	19	アヒグリヤ	荒ヒグリ山	51	17	24	19	24	24	24		9060	9074
21	93	12	アヒラヤ	荒平山	21	4	5	4	8	8	8		1847	1851
22	408	22	アモ	荒茂	65	23	29	24	29	29	29		10623	10642
23	417	22	アミノサ	アミノ迫	65	23	29	24	30	30	30		10820	10834
24	75	12	アノウチヤ	アノ内山	18	4	2	4	3	3	3		1634	1644
25	い 111	13	イリサキ	庵崎	20	5	6	5	11	11	11		2293	2311
26	112	13	イケ	井掛	22	5	6	5	11	11	11		2319	2352
27	123	13	イケムカイヤ	井掛向山	22	5	8	5	11	11	11		2353	2359
28	116	13	イケヤ	井掛山	22	5	6	5	11	11	11		2312	2318
29	292	19	イノカミ	池ノ上	54	17	24	19	24	24	24		8495	8996
30	58	11	イノハル	池ノ原	17	2	5	1	7	7	7		1558	1596
31	168	14	イノウチハキ	石ノ内波梯	29	8	12	9	14	14	14		4134	4149
32	169	14	イノウチヤ	石ノ内山	29	8	12	9	14	14	14		4150	4157
33	26	11	イソヤ	石淵山	7	3	3	2	4	4	4		475	487
34	133	14	イソラ	石原	27	7	11	8	12	12	12		3530	3621
35	134	14	イソラヤ	石原山	27	7	11	8	12	12	12		3757	3783
36	319	21	イカサ	板ケ迫	58	19	26	21	27	27	27		9587	9587
37	367	21	イカサ	市ケ迫	62	21	28	23	28	28	28		10159	10161
38	213	15	イカサヤ	市ケ迫山	41	10	15	13	20	20	20	1.057	6137	6170
39	329	20	イカマヤ	市熊山	59	18	25	20	26	26	26		9181	9185
40	124	14	イサナ	市棚	23	6	9	7	12	12	12	1.061	2445	2561
41	160	14	イサナヤ	市棚山	23	6	9	7	12	12	12	1.061	2426	2444
42	74		イノウチ	市ノ内	4	1	1	1	2	2	2			
43	72	11	イノウチヤ	市ノ内山	4	1	1	1	2	2	2		280	285
44	7	11	イノウチ	市ノ口	4	1	1	1	2	2	2		260	271
45	70		イノグチ	井手ノ口	18	3	3	2	7	7	7			
46	50	11	イノグチ	井手ノ谷	14	3	3	2	7	7	7		1304	1356
47	325	21	イノグチ	井手ノ谷	59	20	27	22	28	28	28		9757	10075
48	51	11	イノグチ	井手ノ谷口	14	3	3	2	7	7	7		1357	1364
49	324	21	イノグチヤ	井手ノ谷山	59	20	27	22	28	28	28		9756	9761

行	コード	フリガナ	字	田	畑	宅	新	山	原	雑	地籍調	開始地番	終了地番	
50	い 139	14	イト	糸手	28	8	12	9	13	13	13		3987	4046
51	140	14	イトカミノダ	糸手上ノ段	28	8	12	9	13	13	13		3951	3986
52	138	14	イトヤ	糸手山	28	8	12	9	13	13	13		3939	4025
53	53	11	イイチ	猪ノ市	16	3	2	1	3	3	3		1419	1493
54	54	11	イイチカ	猪ノ市向	16	3	5	1	7	7	7		1494	1498
55	14	11	イイチヤ	猪ノ市山	5	1	2	1	3	3	3		358	373
56	131	14	イソマ	猪ノ島	26	7	10	8	15	15	15		4901	4919
57	397	22	イバツル	イバノツル	65	23	29	24	29	29	29		10566	10569
58	187	15	イワラ	伊良原	36	9	14	11	16	16	16	1.058	5872	5893
59	186	15	イワラ本ノ	伊良原本谷	36	9	14	11	16	16	16	1.058	5863	5871
60	211	15	イワラヤ	伊良原山	41	9	14	11	16	16	16	1.058	5844	5862
61	379	22	イワリ	岩スリ	63	23	29	24	29	29	29		10353	10365
62	189	15	イワノチ	岩ノ口	37	10	15	13	20	20	20	1.056	5970	6127
63	117	13	イワノチヤ	岩窓山	21	5	5	5	9	9	9		2089	2096
64	317	21	イワノチ	岩屋ケ内	58	19	26	21	27	27	27		9725	9737
65	323	21	イワノチカ	岩屋ケ内谷頭	58	19	26	21	28	28	28		9707	9724
66	う 353	20	ウノハル	上ノ原	60	18	27	20	27	27	27		9565	9565
67	385	22	ウソツル	後水流	63	23	29	24	30	30	30		10739	10815
68	410	22	ウソハク	後畑	65	23	29	24	29	29	29		10702	10719
69	87	12	ウスガチ	渦ケ谷	18	4	2	4	8	8	8		1686	1691
70	372	21	ウスギ	臼杵	62	21	28	23	28	28	28		10238	10289
71	104	13	ウスギ	ウツギ	21	5	6	6	9	9	9		2128	2161
72	504	23	ウスギ	楢	68	25	31	25	32	32	32	2.004	573	655
73	109	13	ウスギヤ	ウツギ山	21	5	6	6	10	10	10		2228	2248
74	346	19	ウスバキ	ウツバキ	61	20	27	19	27	27	27		9154	9159
75	291	19	ウスボギ	ウツボギ	54	17	24	19	25	25	25		8646	8667
76	え 232	16	エタイ	永代	43	10	17	13	20	20	20	1.056	6768	6846
77	233	16	エタイヤ	永代山	43	10	17	13	20	20	20	1.056	6848	6853
78	513	24	エゴ	江湖	72	27	32	26	33	33	33	2.005	2868	2970
79	509	23	エダ	家田	71	24	30	25	32	32	32	2.003	1504	1839
80	286	19	エノキノ	エノキノ	53	17	24	19	24	24	24		8878	8892
81	535	27	エノツル	江ノ鶴	80	36	34	31	38	38	38	2.002	6141	6412
82	271	18	エボシヤ	エボシ岩山	48	16	20	18	23	23	23		8316	8334
83	86	12	エラセ	エラセ	18	4	2	4	8	8	8		1671	1680
84	191	15	エラヤ	エラ山	38	10	17	13	20	20	20	1.056	6727	6767
85	お 288	19	オウキハタ	扇畑	53	17	24	19	24	24	24		8956	8979
86	551	25	オウチ	大内	78	30	33	28	37	37	37	2.001	4939	4982
87	149	14	オウチヤ	大内山	29	8	12	9	14	14	14		4112	4121
88	422	22	オウチヤ	大崩山	65	23	29	24	30	30	30		10839	10841
89	419	22	オウチヤ	大鹿倉山	65	23	29	24	29	29	29		10648	10650
90	311	20	オムカイ	大向	55	18	25	20	26	26	26		9169	9180
91	539	27	オサキ	尾崎	83	33	35	30	39	39	39	2.003	6863	7756
92	510	24	オサキ	押伐	73	26	30	26	32	32	32	2.005	2206	2347
93	113	13	オサキ	尾平	22	5	6	5	11	11	11		2378	2416
94	115	13	オサキヤ	尾平向山	22	5	6	5	11	11	11		2417	2425
95	114	13	オサキヤ	尾平山	22	5	8	5	11	11	11		2360	2377
96	141	14	オサキ	落手尾	28	8	12	9	15	15	15		4047	4058
97	428	22	オサキヤ	落水山				24	30	30	30		10654	10654
98	326	21	オノハル	小野ノハル	59	19	26	21	27	27	27		9662	9664

北川町字名マスター (開始地番順)

行	コード	カタ	フリガナ	字	田	畑	宅	新山	原	雑	地籍調	開始地番	終了地番		
99	お	413	22	オノハラヤマ	小野原山	65	23	29	24	30	30	30	10835	10835	
100		234	16	オハタ	小畑	43	10	17	13	20	20	20	1.056	6854	6869
101		405	22	オヤブヤマ	オヤブ山	65	22	29	24	30	30	30		10663	10675
102	か	537	27	カイ	可愛	82	33	35	30	38	38	38	2.002	6413	6515
103		245		カキノキグチ	カキノキグチ	49	13	21	16	21	21	21			
104		253	17	カノキヤマ	貝ノ木山	49	13	21	16	22	22	22	1.059	8083	8114
105		247	18	カサキ	替崎	49	15	22	18	24	24	24		8259	8297
106		270	18	カサキヤマ	替崎山	49	15	22	18	24	24	24		8241	8258
107		524	25	カキウラ	鷺浦	76	30	33	28	34	34	34	2.001	4983	5121
108		342	21	カキウラニ	カギウラ谷	61	20	27	22	26	26	26		9805	9805
109		89	12	カキノ	柿園	18	4	2	4	8	8	8		1889	1961
110		94		カキノノケノキヤマ	柿園竹ノ谷山	18	4	2	4	8	8	8			
111		79	12	カキノノムカイヤマ	カキノノ向山	18	4	2	4	3	3	3		1879	1888
112		181	15	カゲヒヤマ	蔭平山	32	9	14	11	16	16	16	1.058	5220	5241
113		92	12	カシラナン	頭無	18	4	5	4	8	8	8		1681	1685
114		32	11	カチン	陸地	9	3	4	3	6	6	6		750	828
115		206	15	カネツトノヤマ	鎌突殿山	41	9	15	12	17	17	17	1.057	5186	5192
116		350	21	カネカマニスル	上赤前水流	60	20	27	22	27	27	27		9892	10045
117		515	24	カネオツル	上大鶴	73	27	32	26	33	33	33	2.005	2348	2654
118		269	18	カネエサキ	上替崎	49	15	22	18	24	24	24		8298	8315
119		333	19	カネハラヤマ	上河原山	58	18	25	19	25	25	25		9128	9128
120		368	21	カネウチ	上黒内	62	21	28	23	28	28	28		10162	10205
121		532	26	カネサコ	上迫	79	31	34	29	35	35	35	1.063	5552	5729
122		71	11	カネシイバヤマ	上椎葉山	12	3	4	3	6	6	6		1049	1053
123		136	14	カネツツラ	上葛	28	8	11	8	13	13	13		3182	3910
124		392	22	カネヒクリ	上ヒクリ	64	23	29	24	29	29	29		10425	10430
125		44	11	カネフチ	輦フチ	12	3	3	2	7	7	7		1079	1088
126		403	22	カヤハ	カヤハ	65	23	29	24	30	30	30		10688	10696
127		16	11	カヤハ	萱場	5	1	1	1	7	7	7		394	422
128		404	22	カヤハウシロ	カヤハ後	65	23	29	24	30	30	30		10697	10701
129		162	14	カバチ	刈鉢	23	6	9	7	12	12	12	1.061	2605	2679
130		512	24	カサカ	川坂	72	27	32	26	33	33	33	2.007	3811	5352
131		282	19	カハラカウチ	河原ケ内	51	17	23	19	24	24	24		8546	8555
132		281	19	カハラカウチヤマ	河原ケ内山	51	17	23	19	24	24	24		8529	8554
133		275	18	カハラカニヤマ	河原谷山	48	16	23	18	23	23	23		8340	8341
134		212	15	カヒラヤマ	河平山	41	9	14	11	16	16	16	1.058	5902	5924
135		391	22	カラムカイ	川向	64	23	29	24	29	29	29		10497	10498
136		67	11	カンノヤマ	観音山	18	3	3	2	7	7	7		1401	1408
137	き	199	15	キウ	木浦	41	10	15	12	18	18	18	1.057	6615	6634
138		227	15	キウヤマ	木浦山	41	10	15	12	18	18	18	1.057	6608	6614
139		237	17	キグチ	木口	45	14	20	17	21	21	21	1.062	7877	7924
140		261	17	キグチヤマ	木口山	45	14	20	17	21	21	21	1.061	7923	7955
141		374	21	キトヤ	木戸屋	62	21	28	23	28	28	28		10315	10333
142		430	22	キヤマカウチヤマ	木山ケ内山	65	23	29	24	30	30	30		10842	10843
143		258	17	キワタヤマ	木和田山	45	14	21	16	22	22	22	1.060	8199	8216
144	<	382	22	クウチ	空地	63	23	29	24	29	29	29		10370	10422
145		383	22	クウチムカイ	空地向	63	23	29	24	29	29	29		10423	10424
146		507	23	クス	楠	71	26	30	25	32	32	32	2.003	1842	2025
147		96	13	クスハ	葛葉	20	5	6	5	10	10	10		1990	2082

行	コード	カタ	フリガナ	字	田	畑	宅	新山	原	雑	地籍調	開始地番	終了地番		
148	<	101	13	クスハハキ	葛葉波沸	20	5	6	5	11	11	11		2279	2291
149		118	13	クスハムカイ	葛葉向	21	5	5	5	9	9	9		2083	2088
150		98	13	クスハヤマ	葛葉山	20	5	6	5	10	10	10		2262	2273
151		10	11	クスラカウチヤマ	葛ケ内山	4	1	1	1	2	2	2		292	301
152		361	21	クスル	久保水流	60	20	27	22	28	28	28		9837	9891
153		276	19	クサクサヤマ	熊鹿倉滝下山	48	16	23	18	23	23	23		8345	8360
154		277	19	クサクサヤマ	熊鹿倉山	48	16	23	18	23	23	23		8343	8344
155		248	16	クサ	熊田	36	11	18	14	22	22	22	1.058	7219	7262
156		38	11	クサフチ	倉フチ	10	3	4	3	5	5	5		1044	1048
157		170	14	クサカウチヤマ	黒猪ケ内山	29	8	12	9	14	14	14		4294	4299
158		130	14	クサ	栗木	26	7	10	8	12	12	12		3296	3529
159		55	11	クサ	黒岩	16	3	5	1	7	7	7		1499	1504
160		68	11	クサ	黒岩山	18	3	5	1	7	7	7		1505	1507
161		364	21	クサチウケ	黒内峠	62	21	28	23	28	28	28		10101	10120
162		365	21	クサチウケ	黒内前水流	62	20	28	23	28	28	28		10121	10138
163		30	11	クサカウチヤマ	桑ケ内山	8	3	4	3	6	6	6		723	727
164		110	13	クサカウチヤマ	桑ケ内山	21	5	5	6	10	10	10		2256	2261
165		99	13	クサハキ	桑ケ吐	20	5	6	5	10	10	10		2248	2255
166		57	11	クサ	桑畑	17	3	2	1	3	3	3		1516	1557
167	け	304	19	ケンサイヤマ	源才木山	54	17	24	19	24	24	24		8522	8525
168	こ	142	14	コノセ	恋ノ瀬	28	8	12	9	15	15	15		4059	4074
169		390	22	コノセ	小岩屋	64	23	29	24	29	29	29		10455	10496
170		241	17	コノカタニ	香花谷	48	14	20	17	21	21	21	1.062	7976	7980
171		265	17	コノカタニヤマ	香花谷山	45	14	20	17	21	21	21	1.061	7961	7974
172		73	11	コノキヤマ	コガノ木山	4	1	1	1	2	2	2		302	306
173		255	17	コノキチ	小木口	45	14	20	17	21	21	21	1.062	7444	7447
174		259	17	コノキチヤマ	小木口山	45	14	20	17	21	21	21	1.062	7607	7624
175		352	20	コノカヤマ	小坂山	60	18	27	20	27	27	27		9561	9564
176		31	11	コノカヤマ	小迫山	9	3	4	3	6	6	6		744	750
177		400	22	コノル	小水流	65	23	29	24	29	29	29		10580	10589
178		76	11	コノケ	小嶽	7	3	4	2	4	4	4		685	696
179		357	21	コノケヤマ	小岳山	60	18	26	21	27	27	27		9738	9740
180		322	21	コノニ	小谷	58	19	26	21	27	27	27		9650	9661
181		433	22	コノミク	小積岩	65	23	29	24	30	30	30		10845	10845
182		429	21	コノノハル	コノノハル	59	19	26	21	27	27	27		9663	9663
183		144	14	コノシ	小橋	28	8	10	9	15	15	15		4079	4080
184		343	21	コノル	小原	61	20	27	22	26	26	26		9776	9802
185		511	26	コノラカ	小平方	85	35	36	31	31	31	31	2.002	8088	8152
186		399	22	ゴミ	ゴミ	65	23	29	24	29	29	29		10590	10622
187	さ	306	19	サイノタニヤマ	堺ノ谷山	54	17	24	19	24	24	24		9029	9030
188		545	27	サカフチ	坂口	83	34	35	30	39	39	39	2.003	7473	7595
189		137	14	サカト	坂本	28	8	12	9	13	13	13		3922	3938
190		526	25	サカト	坂本	77	30	33	28	34	34	34	2.001	5245	5342
191		363	21	サキノヤマ	サキノ越山	62	20	28	23	28	28	28		10093	10100
192		426	15	サキノ	鷺ノ巣	41	9	15	12	17	17	17	1.057	5659	5664
193		6	11	サキノ	先ノ谷	4	1	1	1	1	1	1		198	249
194		52	11	サキノタニヤマ	迫ノ谷山	14	3	3	2	7	7	7		1365	1393
195		529	25	ササキ	笹苗	78	29	33	27	34	34	34	1.063	4503	4637
196		432	22	ササニヤマ	左谷山	65	23	29	24	30	30	30		10844	10844



北川町字名マスター (開始地番順)

行	コード	フリガナ	字	田	畑	宅	新	山	原	雑	地籍調	開始地番	終了地番
197	さ 147	14 サルカヤマ	猿懸山	28	8	12	9	13	13	13		4103	4106
198	356	21 サレヤマ	ザレ山	60	18	26	21	27	27	27		9665	9666
199	し 300	19 シハダニケチ	椎葉谷口	51	17	24	19	25	25	25		9108	9127
200	301	19 シハダニヤマ	椎葉谷山	48	17	23	19	25	25	25		9109	9127
201	65	12 シハヤマ	椎葉山	18	3	5	4	3	3	3		1645	1670
202	231	15 シハヤマ	椎葉山	42	10	15	12	20	20	20	1.057	1647	7797
203	332	20 シハヤマ	椎葉山	51	20	27	22	26	26	26		9194	9197
204	312	20 シヤ	椎谷	56	18	25	20	27	27	27		9198	9318
205	41	11 シカガシ	塩頭	12	3	4	2	6	6	6		1069	1070
206	122	シカガキ	鹿崎	20	5	6	6	11	11	11			
207	418	22 シカシガウチヤマ	鹿無ヶ内山	65	23	29	24	30	30	30		10652	10653
208	420	22 ジソウガニヤマ	地藏ヶ谷山	65	23	29	24	29	29	29		10651	10652
209	313	20 シモアケシ	下赤後	57	18	25	20	27	27	27		9344	9461
210	423	20 シモアケスル	下赤前水流	57	18	25	20	27	27	27		9462	9547
211	543	27 シモオツル	下天鶴	83	33	35	30	39	39	39	2.003	7841	7915
212	370	21 シモウチ	下黒内	62	21	28	23	28	28	28		10146	10230
213	80	11 シモシハヤマ	下椎葉山	12	3	4	3	6	6	6		1054	1054
214	5	11 シモツカマ	下塚前	4	1	1	1	2	2	2		93	197
215	135	14 シモツツラ	下塚	28	8	11	8	13	13	13		3787	3838
216	177	14 シモツツラヤマ	下塚山	28	8	12	8	13	13	13		3784	3786
217	4	11 シモノル	下ノ原	4	1	1	1	2	2	2		84	92
218	220	シモミネ	下ノ峯	43	10	17	13	20	20	20			
219	217	15 シモミネヤマ	下ノ峯山	43	10	17	13	20	20	20	1.056	6833	6889
220	386	22 シモヒクリ	下ヒクリ	64	23	29	24	30	30	30		10431	10438
221	178	14 ジュウカウチヤマ	十良ヶ内山	28	8	12	9	13	13	13		3916	3921
222	230	15 シヨロキヤマ	棕櫚山	42	10	15	12	20	20	20	1.057	6680	6682
223	8	11 シヨウノ	庄野	4	1	1	1	2	2	2		278	279
224	29	11 シヨウノ	庄野	8	3	4	3	5	5	5		717	722
225	103	13 シヨウノ	庄野	21	5	6	6	9	9	9		2109	2127
226	239	17 シライシマエツル	白石前水流	46	12	21	16	22	22	22	1.059	7356	7606
227	250	17 シライシヤマ	白石山	46	12	21	16	22	22	22	1.059	7267	7293
228	355	21 シラセヤマ	白瀬山	60	18	26	21	27	27	27		9578	9580
229	225	15 シロガニヤマ	白ヶ谷山	41	9	14	11	16	16	16	1.058	5896	5901
230	125	14 シロキ	白木	24	6	11	8	12	12	12		2680	2747
231	287	19 シロキノモト	白木ノモト	53	17	24	19	24	24	24		8893	8955
232	174	14 シロキヤマ	白木山	24	6	11	8	12	12	12		2583	2597
233	60	11 シロタキヤマ	白滝山	18	3	3	2	4	4	4		466	474
234	24	11 シロニヤ	白仁田	7	3	3	2	4	4	4		653	664
235	508	23 シンカウ	新川	71	26	30	25	32	32	32	2.003	2032	2205
236	534	26 シントウ	新道	80	31	34	29	35	35	35	1.063	5985	6174
237	す 188	15 スガカ	菅刈	36	9	14	13	16	16	16	1.058	5925	5969
238	150	14 スガタ	菅田	29	8	12	9	14	14	14		4122	4133
239	310	19 スギノチヤマ	杉田尾山	54	17	24	19	24	24	24		9036	9036
240	338	スギノチヤマ	杉野内尾山	58	18	25	19	26	26	26			
241	180	14 スギノチヤマ	杉ノ内山	29	8	12	9	14	14	14		4288	4293
242	56	11 スカケ	ススケ谷	17	3	2	1	3	3	3		1513	1515
243	78	11 スノチヤマ	須ノ内山	9	3	4	3	6	6	6		742	743
244	176	14 スノキタニヤマ	須ノ木谷山	24	6	11	8	12	12	12		2574	2582
245	11	11 スルキ原	スルキ原	5	1	1	1	2	2	2		307	312

行	コード	フリガナ	字	田	畑	宅	新	山	原	雑	地籍調	開始地番	終了地番
246	せ 309	19 センノモト	清蔵ヶ内山	54	17	24	19	24	24	24		9034	9035
247	289	19 センノモト	清蔵ヶ波橋向	54	17	24	19	24	24	24		9053	9059
248	164	14 センノモト	瀬口後山	25	6	10	8	12	12	12	1.058	2810	2857
249	127	14 センノモト	瀬口前	25	6	10	8	12	12	12	1.058	2950	3132
250	273	18 センノモト	千田久保山	48	16	23	18	23	23	23		8335	8339
251	411	22 センノモト	センノモト	65	23	29	24	29	29	29		10816	10819
252	268	17 ソウジノチヤマ	惣下貝木口	49	13	22	16	22	22	22	1.059	8193	8195
253	243	17 ソウジノチヤマ	惣下藤ノ地	49	13	21	16	22	22	22	1.059	8115	8140
254	244	17 ソウジノチヤマ	惣下白ノ地	49	13	21	16	22	22	22	1.060	8141	8192
255	267	17 ソウジノチヤマ	惣下山	49	13	22	16	22	22	22	1.060	8196	8198
256	151	14 ソウジノチヤマ	惣別当	29	8	12	9	14	14	14		4158	4287
257	148	14 ソウジノチヤマ	惣別当向	28	8	12	9	14	14	14		4107	4111
258	358	21 ソウジノチヤマ	相海山	60	18	26	21	27	27	27		9752	9755
259	235	16 ソウジノチヤマ	曾立	44	11	19	15	21	21	21	1.062	6966	7218
260	249	16 ソウジノチヤマ	曾立山	44	11	19	15	21	21	21	1.062	6928	6965
261	た 506	23 タイモン	大門	70	24	30	25	32	32	32	2.004	1240	1497
262	389	22 タカキ	高崎	64	23	29	24	29	29	29		10452	10454
263	129	14 タカハ	高畑	26	7	10	8	12	12	12		3133	3272
264	13	11 タカハヤマ	高鼻山	5	1	1	1	1	1	1		316	320
265	17	11 タケイシ	抱石	5	1	1	1	1	1	1		321	347
266	354	20 タケコヤマ	龍子山	60	18	27	20	27	27	27		9566	9577
267	264	17 タケコヤマ	滝下山	45	14	20	17	21	21	21	1.061	7960	7960
268	525	25 タケ	竹瀬	77	30	33	28	34	34	34	2.001	5122	5244
269	369	21 タケノヤ	竹ノ迫	62	21	28	23	28	28	28		10188	10193
270	90	12 タケノヤ	竹ノ谷	18	4	2	4	8	8	8		1962	1977
271	95	12 タケノヤ	竹ノ谷山	18	4	2	4	8	8	8		1978	1980
272	396	22 タケ	田下	65	23	29	24	29	29	29		10546	10565
273	407	22 タケノヤ	田下後山	65	23	29	24	29	29	29		10517	10525
274	416	タケノヤ	田下腹山	65	23	29	24	30	30	30			
275	296	19 タケハヤマ	橋山	51	17	24	19	36	36	36		9039	9052
276	425	15 タツノキハラヤマ	タツノ木原山	42	10	15	12	20	20	20	1.057	6726	6726
277	108	13 タニケチ	谷口	21	5	5	6	9	9	9		2213	2223
278	409	22 タニケチ	谷後	65	23	29	24	29	29	29		10687	10687
279	348	20 タニケチ	谷後山	61	18	27	20	27	27	27		9319	9329
280	360	21 タニケチ	谷向	60	20	27	22	28	28	28		9765	9775
281	126	14 タノケ	田ノ上	25	6	10	8	12	12	12	1.058	2858	2948
282	547	27 タノケ	田ノ内	84	33	35	30	39	39	39	2.003	7226	7316
283	344	21 タノケ	田ノ原	61	20	27	22	26	26	26		9819	9828
284	203	15 タノケ	田ノ原上	42	10	15	12	20	20	20	1.057	6702	6717
285	205	15 タノケ	田ノ原下	42	10	15	12	19	19	19	1.057	6718	6720
286	218	15 タノケ	田ノ原山	42	10	15	12	20	20	20	1.057	6695	6701
287	330	20 タノケ	タノケ	59	18	25	20	27	27	27		9547	9553
288	155	14 タラシヤ	多良田洗水流	30	8	10	9	15	15	15		4340	4628
289	171	14 タラシヤ	多良田前	30	8	10	9	15	15	15		4629	4844
290	154	14 タラシヤ	多良田敷水流	30	8	10	9	15	15	15		4335	4628
291	153	14 タラシヤ	多良田山	30	8	10	9	15	15	15		4300	4334
292	84	12 タルミ	タル水	18	4	5	4	8	8	8		1612	1627
293	83	12 タルミ	タル水山	18	4	5	4	8	8	8		1600	1627
294	516	24 タンセン	丹仙	73	27	32	26	33	33	33	2.005	2656	2859

北川町字名マスター (開始地番順)

行	コード	カ	フリガナ	字	田	畑	宅	新	山	原	雑	地籍調	開始地番	終了地番
295	ち	402	22	チノキハル	茶ノ木原	65	23	29	24	29	29		10676	10686
296	つ	351	20	ツイツメヤマ	ツイツメ山	60	18	27	20	27	27		9554	9560
297		290	19	ツヅキ	杖突	54	17	24	19	25	25		9101	9107
298		302	19	ツヅキヤマ	杖突山	48	17	23	19	25	25		9132	9148
299		337	20	ツツジニヤマ	ツツジ谷山	58	18	25	20	26	26		9191	9193
300		200	15	ツツラヤマ	津々良山	41	10	15	12	18	18	1.057	6038	6645
301		263	17	ツボノウチヤマ	坪ノ内山	45	14	20	17	21	21	1.062	7958	7959
302		272	18	ツボノウチヤマ	霧ノ内山	48	16	23	18	23	23		8361	8382
303		377	21	ツボノウチヤマ	霧ヶ迫	62	21	26	23	28	28		10154	10158
304		279	18	ツボノウチヤマ	鶴瀬	51	16	23	18	24	24		8510	8519
305		303		ツボノウチヤマ	鶴瀬山	51	16	24	18	24	24			
306	て	9	11	テヲヤマ	寺尾山	4	1	1	1	2	2		286	291
307		175	14	テヲヤマ	寺尾山	28	8	12	9	13	13		287	3915
308	と	33	11	トウカヤコ	堂ヶ迫	9	3	4	3	6	6		829	912
309		341	21	トウセンダニ	トウセン谷	61	20	27	20	26	26		9803	9804
310		519	24	トウモト	堂ノ元	74	28	32	26	33	33	2.007	3102	3344
311		542	27	トウキ	戸崎	83	33	35	30	39	39	2.003	7711	7828
312		18	11	トロカノウチヤマ	土々呂ケ内山	5	1	1	1	1	1		348	357
313		414	22	トロカノウチヤマ	土々呂ケ内山	65	23	29	24	29	29		10643	10647
314		219	15	トロカノウチヤマ	土々呂山	41	9	14	11	16	16	1.058	5837	5843
315		530	25	トビイン	飛石	78	30	34	28	34	34	2.001	5344	5387
316		340	21	トビセヤマ	飛瀬山	58	18	25	22	26	26		9832	9837
317		59	11	トリイガハラ	鳥居ヶ原	18	2	3	2	4	4		423	465
318	な	366	21	ナカウチ	中黒内	62	21	28	23	28	28		10135	10153
319		359	21	ナカウチ	長迫山	60	18	27	22	28	28		9762	9764
320		297	19	ナカウチ	中須	51	17	24	19	25	25		6205	9100
321		536	26	ナカウチ	中須	80	32	34	29	35	35	1.063	6175	6242
322		165	14	ナカウチ	中水流山	26	7	11	8	12	12		3273	3295
323		20	11	ナカウチ	永田	4	1	1	1	2	2		250	259
324		85	12	ナカウチ	長谷	18	4	5	4	8	8		1628	1633
325		314	21	ナカウチ	長谷山	58	19	25	21	27	27		9667	9683
326		163	14	ナカウチ	長野	25	6	10	8	12	12	1.058	2748	2809
327		528	25	ナカウチ	仲ノ内	78	30	33	28	34	34	2.001	4875	4915
328		208	15	ナカウチ	中ノ内山	34	9	14	11	16	16	1.058	5364	5606
329		48	11	ナカウチ	中ノ越上	12	3	3	2	7	7		1106	1158
330		47	11	ナカウチ	中ノ越地藏前	12	3	3	2	7	7		1102	1105
331		541	27	ナカウチ	中畑	83	33	35	30	39	39	2.003	7597	7675
332		242	17	ナカウチ	長原	48	14	20	17	21	21	1.062	7992	8069
333		257	17	ナカウチ	長原山	45	14	20	17	21	21	1.061	7981	7991
334		305		ナカウチ	縄尻山	54	17	24	19	24	24			
335	に	256	17	ニシカヒラヤマ	西川平山	45	14	20	17	21	21	1.061	8070	8082
336		120	13	ニシカヒラヤマ	西十亀山	21	5	5	6	10	10		2225	2227
337		121	13	ニシカヒラヤマ	西梅目山	21	5	5	6	10	10		2224	2224
338		521	24	ニシカヒラヤマ	西ノ内	75	28	32	26	33	33	2.007	3345	3470
339		517	24	ニシカヒラヤマ	仁瀬	73	27	32	26	33	33	2.007	4107	4281
340		320	21	ニシカヒラヤマ	仁田ノ内	58	19	26	21	27	27		9588	9648
341		40	11	ニシカヒラヤマ	仁田ノ坪	11	3	4	2	7	7		1061	1068
342		201	15	ニシカヒラヤマ	仁田ノ波掃	41	10	15	12	18	18	1.057	6647	6657
343	ね	246	17	ネカニ	猫谷	49	15	22	16	22	22	1.060	7238	8240











行	コード	カ	フリガナ	字	田	畑	宅	新	山	原	雑	地籍調	開始地番	終了地番
344	ね	254	17	ネカニ	猫谷山	49	13	22	16	22	22	1.060	8217	8230
345	の	238	17	ノカミ	野上ミ	45	14	20	17	21	21	1.062	7625	7716
346		501	23	ノカミ	野鶴	66	24	30	25	31	31	2.005	1	311
347		62	11	ノウチヤマ	野々内山	9	3	4	3	6	6		913	919
348	は	19	11	ハキノウチヤマ	波掃ノ内山	1	1	1	2	1	1		1	34
349		2	11	ハキノウチヤマ	波掃ノ地	1	1	1	1	1	1		2	70
350		183	15	ハシカヒラヤマ	橋ヶ谷山	33	9	6	12	17	17	1.057	5344	5563
351		522	25	ハシカヒラヤマ	橋岸	76	30	33	28	34	34	2.001	4638	4701
352		387	22	ハシカヒラヤマ	橋場	64	23	29	24	30	30		10439	10441
353		393	22	ハシカヒラヤマ	橋場向	64	23	29	24	29	29		10499	10503
354		315	21	ハシカヒラヤマ	畑ヶ平	58	19	25	21	27	27		9704	9706
355		77	11	ハシカヒラヤマ	畑場口山	8	3	4	3	6	6		728	741
356		307	19	ハシカヒラヤマ	畑場山	54	17	24	19	24	24		9031	9032
357		152	14	ハシカヒラヤマ	八ヶ迫	30	8	10	9	15	15		3839	3873
358		172	14	ハシカヒラヤマ	八ヶ迫山	28	8	12	9	13	13		4845	4855
359		398	22	ハチノウチヤマ	ハチノ久保	65	23	29	24	30	30		10570	10579
360		412	22	ハチノウチヤマ	ハチノ迫	65	23	29	24	29	29		10823	10823
361		375	21	ハチノウチヤマ	ハチノ平山	62	21	28	23	28	28		10334	10352
362		394	22	ハチノウチヤマ	ハチノ	65	23	29	24	29	29		10526	10530
363		415	22	ハチノウチヤマ	ハチノ	65	23	29	24	30	30		10836	10838
364		221	15	ハチノウチヤマ	八倉	43	10	17	13	20	20	1.056	6890	6921
365		222	15	ハチノウチヤマ	八倉山	43	10	17	13	20	20	1.056	6922	6927
366		43	11	ハチノウチヤマ	浜づち	12	3	3	2	7	7		1077	1078
367	ひ	252	17	ヒカヒラヤマ	東川平山	46	13	21	16	22	22			
368		107	13	ヒカヒラヤマ	東十亀山	21	5	5	6	9	9		2199	2208
369		119	13	ヒカヒラヤマ	東梅目山	21	5	5	6	9	9		2209	2212
370		194	15	ヒカヒラヤマ	ヒグリ	39	10	15	12	20	20	1.057	6440	6486
371		214	15	ヒカヒラヤマ	ヒグリ山	41	10	15	12	20	20	1.057	6429	6440
372		15	11	ヒカヒラヤマ	久ヶ瀬	5	1	2	1	3	3		374	393
373		293	19	ヒカヒラヤマ	久ヶ畑	54	17	24	18	25	25		8668	8698
374		331	19	ヒカヒラヤマ	久ヶ畑後山	51	17	24	19	25	25		8699	8724
375		161	14	ヒカヒラヤマ	一口	24	6	11	8	12	12		2563	2573
376		523	25	ヒカヒラヤマ	日ノ谷	76	30	33	28	34	34	2.001	4751	4874
377		295	19	ヒカヒラヤマ	日ノ谷山	51	17	24	19	24	24		8996	9028
378		349	20	ヒカヒラヤマ	姫ヶ谷山	61	18	27	20	27	27		9330	9343
379		538	27	ヒカヒラヤマ	儀野	82	33	35	30	39	39	2.002	6515	6873
380		39	11	ヒカヒラヤマ	平岩	11	3	4	2	6	6		1055	1060
381		381	22	ヒカヒラヤマ	ヒラキノ	63	23	29	24	29	29		10367	10369
382		328	20	ヒカヒラヤマ	平瀬山	59	18	25	20	27	27		9160	9168
383		347	20	ヒカヒラヤマ	平瀬山	61	20	27	20	27	27		9161	9168
384		132	14	ヒカヒラヤマ	平野	27	7	10	8	15	15		3622	3756
385		166	14	ヒカヒラヤマ	平野山	27	7	10	8	15	15		4856	4900
386	ふ	278	18	フカヒ	深瀬	50	16	23	18	23	23		8383	8495
387		184	15	フカヒ	深瀬前水流	34	9	14	11	16	16	1.058	5407	5581
388		502	23	フカヒ	藤迫	67	25	30	25	32	32	2.004	311	467
389		362	21	フカヒ	藤ノ木山	60	20	27	22	28	28		10076	10092
390		321	21	フカヒ	二ツ岩	58	19	26	21	27	27		9649	9649
391		376		フカヒ	二ツ岩	62	21	26	21	28	28			
392		327	21	フカヒ	二ツ滝山	59	19	26	21	27	27		9741	9751

北川町字名マスター (開始地番順)

行	コード	フリガナ	字	田	畑	宅	新	山	原	雑	地籍	開始地番	終了地番
393	ふ	401 22 フナノ	洲野々	65	23	29	24	29	29			10507	10516
394		223 15 フソノヤマ	フソノ山	41	10	15	12	18	18	18	1.057	6592	6606
395		198 15 フソノヤマ	佛ノ戸山	41	10	15	12	18	18	18	1.057	6591	6591
396		42 11 フナガウチ	船ヶ内	12	3	4	2	6	6	6		1071	1076
397		45 11 フナガウチヤマ	船ヶ内山	12	3	4	2	7	7	7		1089	1101
398		546 27 フナクラ	船倉	83	34	35	30	39	39	39	2.003	7465	7473
399		540 27 フルソノ	古園	83	33	35	30	39	39	39	2.003	7074	7179
400		229 23 フルカヤ	風呂ヶ迫	41	10	15	12	19	19	19	2.006	567	5068
401	ほ	179 14 柿ノヨウニ	北条谷	28	8	12	9	13	13	13		4081	4084
402		145 15 柿ノヨウニヤマ	北条谷山	28	8	10	9	15	15	15			
403		69 11 柿ノタ	ホキジタ	18	3	5	1	7	7	7		1508	1512
404		195 15 柿ノミ	細見	40	10	15	12	18	18	18	1.057	6487	6515
405		196 15 柿ノミタ	細見田	40	10	15	12	18	18	18	1.057	6523	6573
406		202 15 柿ノミヤマ	細見山	41	10	15	12	20	20	20	1.057	6574	6589
407		215 15 柿ノツル	仏水流	41	10	15	12	18	18	18	1.057	6516	6522
408		4 11 柿	ホラ	4	1	1	1	2	2	2		272	277
409		339 19 柿ノキリヤマ	堀切山	58	18	25	20	26	26	26		9037	9038
410		207 15 柿ノタ	堀田	42	9	15	12	17	17	17	1.057	5193	5211
411		334 19 柿ノロケヤマ	ボロケ山	58	18	25	19	25	25	25		9146	9153
412		61 11 柿ノタケヤマ	本掛山	7	3	4	2	4	4	4		696	698
413		531 26 柿ノムラ	本村	79	31	34	29	35	35	35	1.063	5388	5550
414	ま	192 15 マミダノカミ	舞見田上ミ	39	10	15	12	20	20	20	1.057	6333	6428
415		193 15 マミダノシモ	舞見田下	39	10	15	13	20	20	20	1.057	6171	6333
416		384 22 マスル	前水流	63	23	29	24	30	30	30		10720	10769
417		308 19 マキオノニヤマ	馬木尾谷山	54	17	24	19	24	24	24		9033	9033
418		503 23 マウチ	松内	68	25	31	25	32	32	32	2.006	468	566
419		283 18 マウヤマ	松尾山	51	17	23	18	24	24	24		8496	8509
420		197 15 マガノヤ	松ヶ迫	41	10	15	12	18	18	18	1.057	6590	6590
421		173 14 マガノタニヤマ	松ヶ谷山	23	6	9	7	12	12	12	1.061	2598	2604
422		373 21 マガノウチ	松川内	62	21	28	23	28	28	28		10290	10309
423		378 21 マガノウチノカミ	松川内向水流	62	21	26	23	28	28	28		10310	10314
424		88 12 マツノシノウ	松瀬新藤	18	4	5	4	8	8	8		1853	1878
425		91 12 マツノマエ	松瀬前	19	4	5	4	8	8	8		1712	1846
426		431 12 マツノムカイ	松瀬向	18	4	5	4	3	3	3		1692	1711
427		23 11 マツノモト	松ノ元	6	3	3	2	4	4	4		544	652
428		66 11 マツノハ	松葉	18	3	3	2	7	7	7		1394	1398
429		81 11 マツノカヒラヤマ	松葉河平山	16	3	5	1	7	7	7		1409	1416
430		82 11 マツノムカイ	松葉向	18	4	2	2	3	3	3			
431		549 27 マノ	的野	85	35	36	31	31	31	31	2.002	7916	8087
432		182 15 マンノ	万地	32	9	14	11	16	16	16	1.058	5242	5343
433		224 15 マンノヤマ	万地山	43	9	14	11	16	16	16	1.058	5218	5219
434		514 24 マンノ	万田	72	27	32	26	33	33	33	2.005	2600	3146
435	み	345 21 ミノナシヤマ	水ナシ山	61	20	27	22	26	26	26		9829	9831
436		228 15 ミノナシヤマ	水無山	41	10	15	12	19	19	19		6676	6679
437		544 27 ミナシ	三足	83	33	35	30	39	39	39	2.003	7318	7413
438		548 27 ミナシタニ	三足谷	85	34	35	30	39	39	39	2.003	7414	7464
439		284 19 ミヤ	宮田	52	17	24	19	24	24	24		8556	8645
440		318 21 ミヤノヒラ	宮ノ平	58	19	26	21	27	27	27		9581	9586
441		518 24 ミヤノハ	宮原	73	28	32	26	33	33	33	2.007	4282	4502

行	コード	フリガナ	字	田	畑	宅	新	山	原	雑	地籍	開始地番	終了地番
442	み	46 11 ミコウ	弥勤	12	3	3	2	3	3	3		1159	1188
443	む	371 21 ムコウノハラ	向原	62	21	28	23	28	28	28		10231	10287
444		294 19 ムジナノコシ	ムジナノ越	51	17	24	19	25	25	25		8980	8993
445		505 23 ムジ	無田	69	26	30	25	32	32	32	2.004	656	1203
446	も	63 11 モノキハル	榎ノ木原山	9	3	4	3	6	6	6			
447		34 11 モノキハル	榎木原	9	3	4	3	6	6	6		920	939
448		527 25 モリヤ	森谷	78	30	33	28	34	34	34	2.001	4712	4745
449		28 11 モンガウチヤマ	門ノ内山	8	3	4	3	5	5	5		714	716
450	や	427 14 ヤエヤマ	ヤエヤマ				6		24			4981	4981
451		49 11 ヤガウチマエ	矢ヶ内前	13	3	3	2	7	7	7		1189	1303
452		316 21 ヤカガヅル	屋形ヶ水流	58	19	26	21	27	27	27		9684	9703
453		240 17 ヤカハル	屋形原	47	13	21	16	22	22	22	1.059	7731	7876
454		266 17 ヤカハル	屋形原東川平山	47	13	21	16	22	22	22	1.059	7717	7730
455		262 17 ヤシノウチヤマ	屋敷ノ内山	45	14	20	17	21	21	21	1.062	7956	7957
456		97 13 ヤセブチ	ヤセ淵	20	5	6	5	11	11	11		1982	1989
457		280 11 ヤト	八戸	52	16	23	19	24	24	24			
458		285 19 ヤトマエスル	八戸前水流	52	17	24	19	24	24	24		8725	8877
459		209 15 ヤビツ	ヤビツ	41	9	15	12	17	17	17	1.057	5582	5641
460		226 15 ヤビツヤマ	ヤビツ山	41	9	15	12	17	17	17	1.057	5642	5658
461		533 26 ヤマシタ	山下	80	31	34	29	35	35	35	1.063	5730	5985
462		552 26 ヤマシタ	山下	81	31	34	29	35	35	35	1.063	5773	5852
463		22 11 ヤマセ	山瀬	6	3	1	2	4	4	4		488	543
464		236 17 ヤマセ	山瀬	45	11	20	17	21	21	21	1.062	7357	7427
465		260 17 ヤマセヤマ	山瀬山	44	11	19	17	21	21	21	1.062	7428	7443
466		395 22 ヤマノウチ	山ノ内	65	23	29	24	30	30	30		10531	10545
467		146 14 ヤマノカミ	山ノ神	28	8	12	9	13	13	13		4085	4102
468		167 14 ヤマノカミヤマ	山ノ神山	28	8	12	9	13	13	13		4086	4858
469		143 14 ヤマモモ	山桃	28	8	12	9	13	13	13		4075	4078
470	ゆ	251 17 ユウフ	夕府	46	12	21	16	22	22	22	1.059	7294	7509
471		27 11 ユウフカヒラヤマ	柚ヶ内河平山	8	3	4	3	4	4	4		699	713
472		37 11 ユウフマエ	柚ヶ内前	10	3	4	3	6	6	6		972	1043
473		64 11 ユウフヤマ	柚ヶ内山	10	3	4	3	6	6	6		1021	1028
474		388 22 ユミツル	弓弦	64	23	29	24	29	29	29		10442	10451
475	よ	335 20 ヨコノキヤマ	横ボノキ山	58	18	25	20	26	26	26		9186	9187
476		190 15 ヨサエモンチ	与佐衛門落	38	10	17	13	20	20	20	1.057	6128	6135
477		520 24 ヨシウラ	吉原	74	28	32	26	33	33	33	2.007	3471	3808
478		380 22 ヨラベタ	ヨラベタ	63	23	23	24	29	29	29		10366	10366
479	ら	128 15 ラクダノヤマ	駱駄落山	25	9	14	8	16	16	16	1.058	5212	5217
480	ろ	185 15 ロクシヨク	六条山	35	9	14	11	16	16	16	1.058	5665	5810
481		210 15 ロクシヨクヤマ	六条山	41	9	14	11	16	16	16	1.058	5811	5836
482	わ	35 11 ワカブハキ	若藪波掃	10	3	4	3	6	6	6		940	959
483		36 11 ワカブヤマ	若藪山	10	3	4	3	6	6	6		960	971
484		12 11 ワニシヤマ	和西山	5	1	1	1	1	1	1		313	315

課室名 北川町総合支所地域振興課

起案日		平成23年11月22日	決裁日		平成23年12月15日		
課内		検討者				決裁者	
担当者	起案責任者				次長	支所長	
 内線 74377	 地域振興課長 Tel 46-5010						
	課長補佐						
							
		合 議 者					
 							
ファイリング マネージャー	公印						
							
広報のべおかへの掲載		要 ・ <input checked="" type="checkbox"/>		ホームページへの掲載	要 ・ <input checked="" type="checkbox"/>		

件名： 防災行政無線による葬儀案内放送申込書の様式変更について(伺い)

(別紙 枚)

標記の件について、別紙のとおり様式を変更します。

なお、決裁後は、これまで放送申込があった葬儀社に対して、申込書の変更通知を送付します。

事 務 連 絡

平成23年 月 日

葬 儀 社 各 位

延岡市北川町総合支所

支所長 甲斐 睦央

防災行政無線による葬儀案内放送申込書の様式変更について（お知らせ）

時下 益々ご健勝のこととお喜び申し上げます。

さて、北川町では住民サービスの一貫として、合併以前から町内死亡者の住民周知を防災行政無線で行っており、現在も継続しているところです。

この度、現在の組織体制に合わせて様式の見直しを行いました。

つきましては、ご遺族から依頼があり、葬儀案内放送を申し込まれる際には、別添の新しい様式により、手続きをしていただきますようお願いいたします。

文書取扱 北川町総合支所

担 当 地域振興課 小谷

電話番号 46-5010

F A X 46-2223

## 防災行政無線による葬儀案内放送申込書(北川町用)

死亡者氏名	ふりがな -----	年 齢	歳
住 所	延岡市北川町 川内名 番地 長 井	地 区 名	
死亡年月日	平成 年 月 日		
葬儀の場所	(自 宅)		
	(自 宅 以 外) 名 称 _____ 住 所 _____		
葬 儀 の 開 始 時 期	平成 年 月 日 午前 正 午 時から 午後		
喪 主	ふりがな -----	死 亡 者 の 続 柄	
放 送 日	平成 年 月 日		

上記のとおり葬儀案内放送の申込みをいたします。

平成 年 月 日

延岡市北川町総合支所長 様

住 所

氏 名

死亡者との続柄

※放送は、葬儀前日の17時40分に行いますが、申込書に記入する内容が確定した時点(特に土日祝祭日)で、ファックスをするようにしてください。